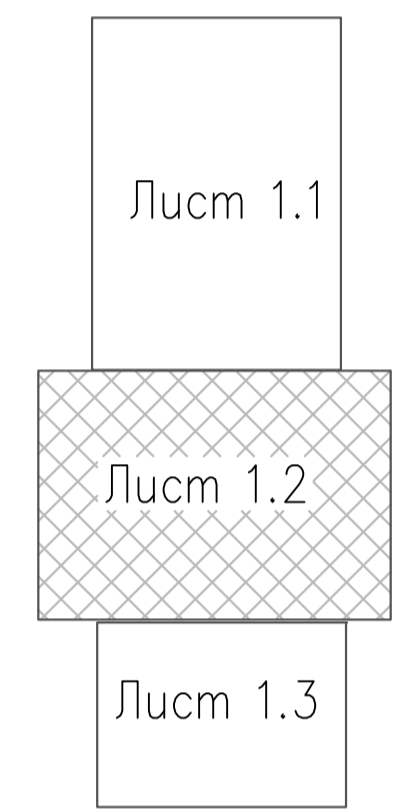



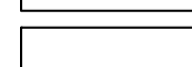
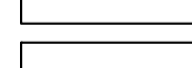



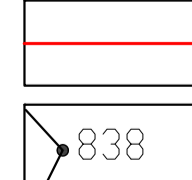


Лист 1.1
Лист 1.2


Лист 1.3
Лист 1.2



Условные обозначения

-  граница территории, в отношении которой осуществляется подготовка проекта планировки
-  граница устанавливаемых красных линий
-  проектируемый нефтегазопровод от ПНН Северо-Базарного месторождения до точки врезки в нефтегазопровод до Вольницкого месторождения
-  проектируемый нефтегазопровод от скв. №14 до АГЗУ Северо-Базарного месторождения
-  проектируемый нефтегазопровод от ПНН Северо-Базарного месторождения до точки врезки в нефтегазопровод до Вольницкого месторождения
-  трасса 2 проектируемой ВЛ-10кВ
-  трасса 1 проектируемой ВЛ-10кВ
-  проектируемая трасса автодороги
-  номер характерной точки границы, устанавливаемой красной линией

Примечания:
1. На территории линейного объекта отсутствуют существующие и отменяемые красные линии.
2. Система координат СК кадастрового района, система высот Балтийская.

				НКС.02.16-81-ППТ-42		
				Обустройство Северо-Базарного месторождения нефти		
Изм.	Колуч.	Лист?	акт	Подпись	Дата	
Разраб.	Мусина			<i>[Signature]</i>	04.08.16	
Проб.	Юнусова			<i>[Signature]</i>	04.08.16	
Гл. спец.						
Нач. отд.	Юнусова			<i>[Signature]</i>	04.08.16	
Н.контр.	Латыпова			<i>[Signature]</i>	04.08.16	
ГИП	Арбузова			<i>[Signature]</i>	04.08.16	
				Проект планировки территории. Графическая часть		Статус
				Чертеж красных линий (1:5000)		Лист
						Листов
				Ю Г Р А нефтегазпроект		1

Инф. N подл. Подпись и дата. Взам. инв. N. Согласовано.